

1 – Burg

El poble de Burg es situa a 1.280 m. al solà de Burg, al peu de la serra que té el seu punt més alt al Pic de Màniga (2.515 m) i tanca la Vall de la Coma de Burg pel nord i la separa de la Vall Ferrera. Al 2010 hi viuen 41 habitants, entre els quals alguns són de segona residència.



2– Església de Sant Bartomeu

L'església parroquial de Sant Bartomeu és un típic edifici d'una nau i esvelt campanar de torre, amb el cos superior vuitavat i coberta piramidal.

Tot i que l'origen de l'edifici degué ésser medieval, l'edifici actual és d'estil barroc.

La primera cita documental és la visita pastoral de 1595. A la de l'any 1758, es destaca la notícia que l'església és de nova planta.



3 – Sant Francesc

Segons un petroglif, situat a la façana de ponent, es dedueix que fou refeta el 1727, moment en què degué canviar de titularitat. Per una altra inscripció en el campanar d'espada, on diu «record de la Santa Missió 1923», se sap que aquest any, devia estar encara oberta al culte.



4 – Farrera

És el poble que es troba a més alçada dels presents a la Vall de la Coma de Burg, a 1.362 m. Té vistes a les muntanyes del Parc Nacional d'Aiguestortes i Sant Maurici, i a la Vall d'Aran. Al nord del poble trobem el sector anomenat "el Castell", on s'hi agrupen mitja dotzena de cases. Al centre de la població se situa l'església parroquial de Sant Roc i la plaça del poble, i al sector més baix del poble s'hi localitzen les hortes.



5 – Església de Sant Roc

Església parroquial de pedra, una nau i campanar de torre amb el cos superior vuitavat i coberta piramidal, que té la peculiaritat de tenir una arcada a la base de mida suficient perquè hi circulin els cotxes.

Procedent de la primitiva església es conserva al Museu Nacional d'Art de Catalunya el frontal romànic de Farrera, de fusta pintada, amb el pantocràtor voltat pels símbols dels evangelistes i pels dotze apòstols repartits en quatre grups de tres arcs, amb predomini de verds i blaus, i grocs i verds al fons.



6 – La Bastida de Manresà

La bastida de Manresà, en esdevenir el Centre d'Art i Natura, s'ha restaurat i reconvertit en tallers el que havia estat un paller obert o bastida que havia estat usat com a assecador d'herba i palla. Amb una monumental encavallada de fusta a la cara sud i construït cap al final del s. XVIII o el principi del s. XIX, aquest edifici singular és tot un símbol del poble



7 – Magdalena de la Ribalera

Santuari i antic hospital, al límit amb les Valls de Valira i comarca de l'Alt Urgell. Està situada al mig d'un paisatge solitari i paradisiac. Cruïlla de 3 camins a Farrera, Ars i Sant Joan de l'Erm. Als peus de l'ermita corre suaument el riu que li dona nom.

Disposem de poques referències documentals de l'edifici, el seu origen romànic és difícil de datar. Al S. XV estava integrada a l'Oficialat de Tírvia, del vescomtat de Castellbó. Planta rectangular i porta d'accés d'arc de mig punt. El conjunt és de pedra i la coberta de llosa.



8 – Alendo

Alçat a 1.280 m entre els barrancs de Mallolís i de Farrera, amb vistes obertes a la vall de la Coma de Burg, és un dels llocs més antics de la vall: a principis del segle XX tenia, segons Rocafort, dues cases. El nucli es format per dues cases i dos pallers rehabilitats com a segona residència, dels quals només hi viu una família semi permanentment.



9 – Santa Eulàlia d'Alendo

L'església de Santa Eulàlia d'Alendo és sufragània de Sant Roc de Farrera. És una construcció d'una sola nau amb un absis semicircular a la capçalera orientat ves llevant.

L'edifici té un campanar d'espadanya de dos ulls, força particular ja que se situa damunt de l'arc triomfal. En el document conegut com l'acta de consagració de la Seu d'Urgell hi apareix l'església d'Alende com integrant de «(...) ipsas parrochias de valle Tirbiense (...)», i de l'anàlisi dels elements arquitectònics es dedueix que pertany a les acaballes del segle XII.



10 – Santa Maria de la Serra

Una mica al nord de Farrera, dominant l'interfluvi dels barrancs de Farrera i de Burg, hi ha el santuari de la Mare de Déu de la Serra, edifici del segle XI amb modificacions al XII, un important edificació si es te en compte el marc geogràfic en que es construí. Consta d'una sola nau i absis semicircular a la capçalera, un arc triomfal en degradació separa la capçalera de la nau. La zona central de l'absis presenta actualment un gran esvoranc, fet que no permet saber si en aquest punt hi havia alguna obertura, però actualment s'hi està realitzant una rehabilitació.



11 – La Glorieta de Montesclado

Glorieta se situa a la confluència del barranc de Burg i el de Mallolís, a 1.020 m, essent el poble més baix del municipi. És un llogaret petit, sense habitants permanents i només un habitant censat. S'hi mantenen unes poques cases de segona residència.



12 – Sant Quirze

És una petita església que fou sufragània de la de Montesclado.

El fet que estigui dedicada a sant Quirze i que tingui la porta en el mur sud fa pensar en un possible origen medieval.

Edifici d'una sola nau i campanar d'espadanya, que en el seu interior conserva una talla de fusta romànica de Santa Julita amb sant Quirze en braços.



13 – Restes del Castell de la Glorieta

Del castell tan sols és visible l'espai rectangular dels murs de pedra pissarrosa, d'un gruix considerable, cobert per una volta lleugerament apuntada. Tanca pel nord-est un mur mig enrunat, menys gruixut i d'aparell diferent, en el qual s'hi obre una porta amb llinda de fusta; és evident que es tracta d'una reforma molt posterior a la resta de la construcció.



14 – Església Vella de Sant Esteve de Montesclado

Les primeres notícies de l'església són del 1314, quan fou objecte de visita dels deganats de l'arquebisbe de Tarragona, quan formava part del deganat de Cardós. Al principi del segle xvi, la rectoria de Montesclado, juntament amb la de la Glorieta (de Montesclado), regida per Joan Castell, era valorada en 10 lliures i 2 sous, i pertanyia a l'oficialitat de Tírvia.



15 – Montesclado

Montesclado és un petit poble situat al sud del municipi de Farrera, alçat a 1.150 m. La seva ubicació, al caire d'una carena, fa que tingui un horitzó obert i ampli amb domini d'una gran panoràmica. Hi han censats 46 habitants, tot i que el poble compta amb habitatges de segona residència.




16 – Sant Esteve de Montesclado

Originalment, Sant Esteve de Montesclado estava situada als afores del poble. Era una església de cementiri, de la que encara queden restes. Les primeres notícies de l'església són del 1314, quan fou objecte de visita dels deganats de l'arquebisbe de Tarragona, quan formava part del deganat de Cardós. Al principi del segle xvi, la rectoria de Montesclado, juntament amb la de la Glorieta (de Montesclado), regida per Joan Castell, era valorada en 10 lliures i 2 sous, i pertanyia a l'oficialitat de Tírvia.



17 – Mallolís


Situat a l'esquerra de la riera de Mallolís, que amb la de Farrera aflueix al barranc de Burg, a l'W del cap del municipi. Està format per dos nuclis de cases, algunes de les quals han estat restaurades com a lloc de segona residència. Al cens del padró hi ha 11 persones.



18 – Sant Martí de Mallolís

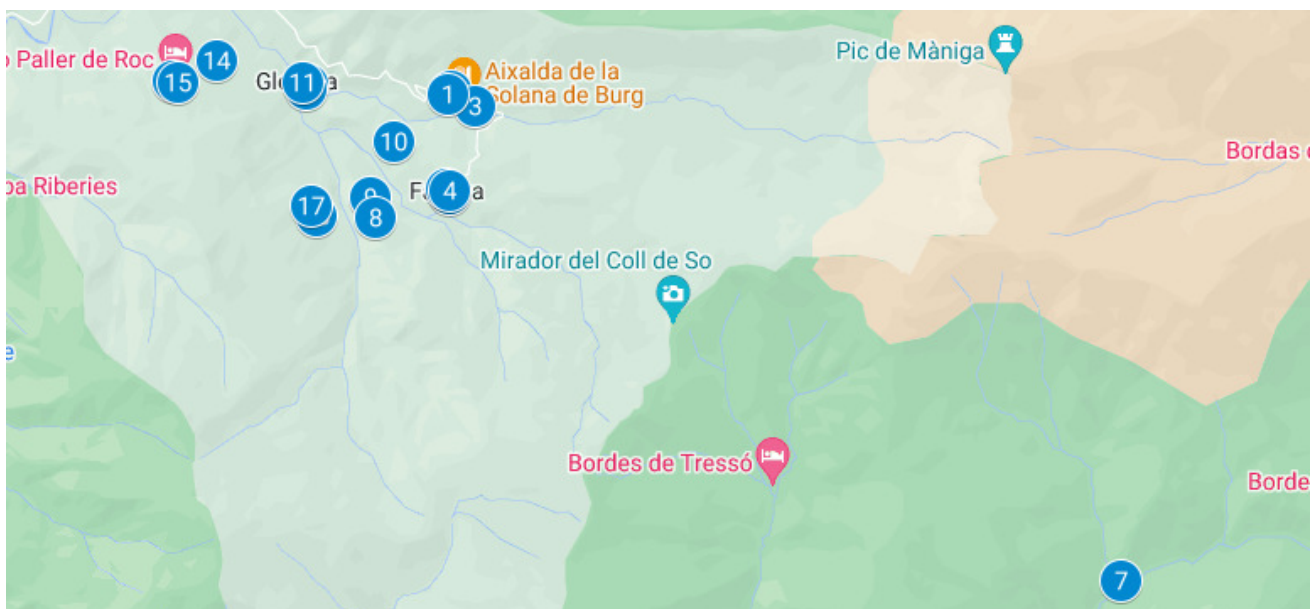
Sant Martí de Mallolís és una església de dimensions reduïdes i planta rectangular amb absis aproximadament rectangular. La petita porta d'accés, es troba situada en un dels murs laterals. Als peus de la nau, sobre el pinyó de la coberta de llicorella a dues aigües, s'aixeca un campanar d'espadanya amb dos ulls d'arc de mig punt amb una lleugera forma de ferradura, per sota del qual, en el mateix mur, s'hi obre un petit ull de bou.

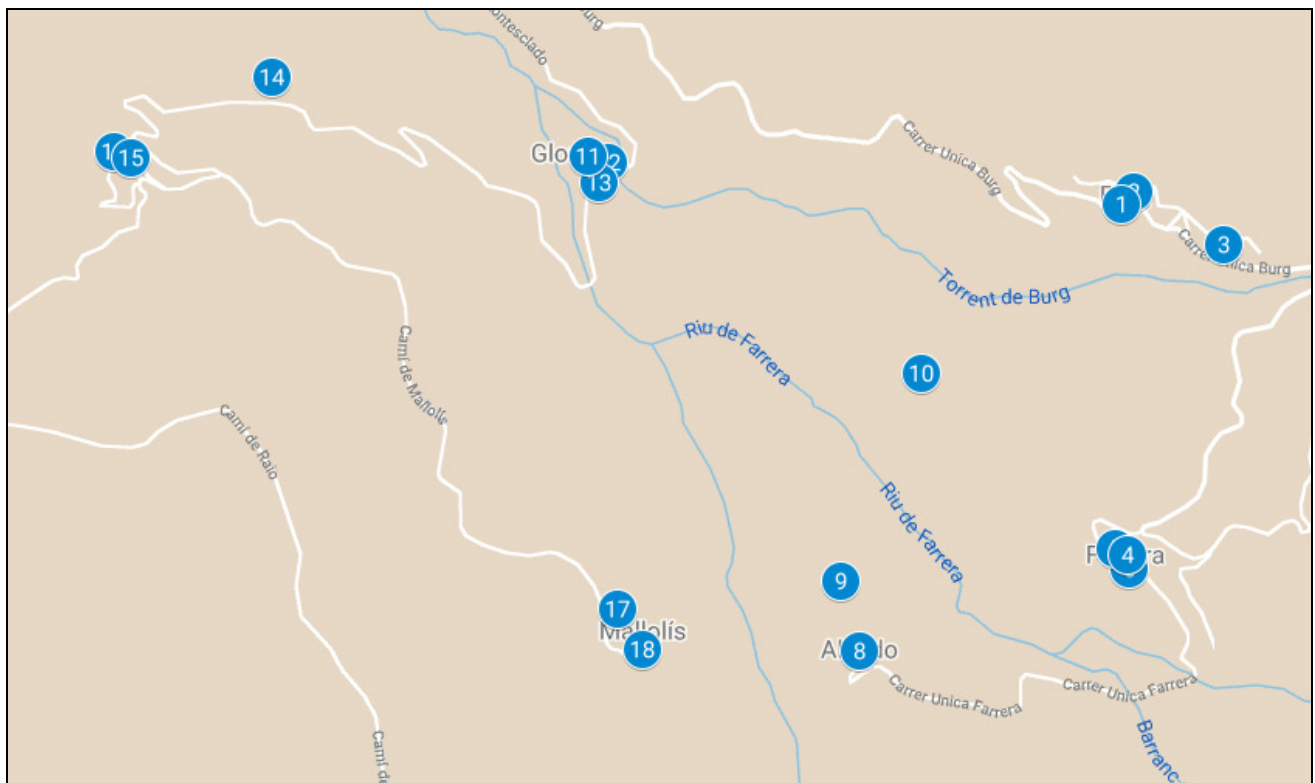
Apareix en una pedra del mur de ponent, datada el 1814, per bé que no afirmem que aquesta modificació fos duta a terme en aquest moment.



Llocs consultats: <https://ajuntamentfarrera.cat/>; <https://farrera.cat/>; <https://www.diputacolleida.cat/>; <https://turisme.pallarssobira.cat/>; <https://ca.wikipedia.org/wiki/>; <https://www.encyclopedia.cat/>; <https://www.catalunya.com/>; i altres webs i blogs d'ús públic.

Enllaç mapa punts d'interès: https://www.google.com/maps/d/u/0/edit?mid=1GDSFIZCexfTulY8R8_N6KD_Xpdrf9BA&usp=sharing





1 Burg	7 Ermita de Santa Magdalena ...	13 Restes del Castell de la Glori...
2 Església de Sant Bartomeu	8 Alendo	14 Església Vella de Sant Estev...
3 Ermita de Sant Francesc	9 Església de Santa Eulàlia d'A...	15 Montesclado
4 Farrera	10 Ermita de la Mare de Déu de ...	16 Església de Sant Esteve
5 Església de Sant Roc	11 La Glorieta de Montesclado	17 Mallolís
6 La Bastida de Manresà	12 Església de Sant Quirze	18 Església de Sant Martí